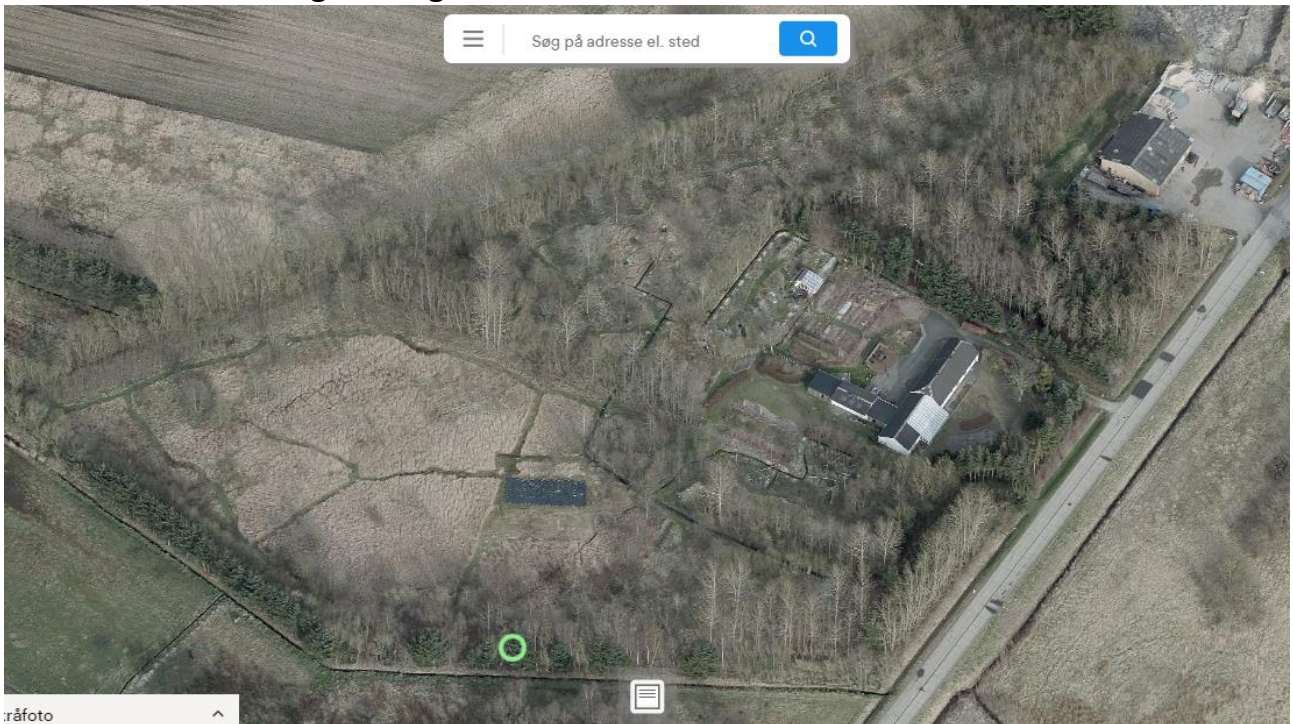


Kort og billeder for Sandmosen 38: zoneanalyse, sektoranalyse, basiskort, design.

Skråbillede fra sydlig retning (vinter 2018):



Skråbillede fra vestlig retning:



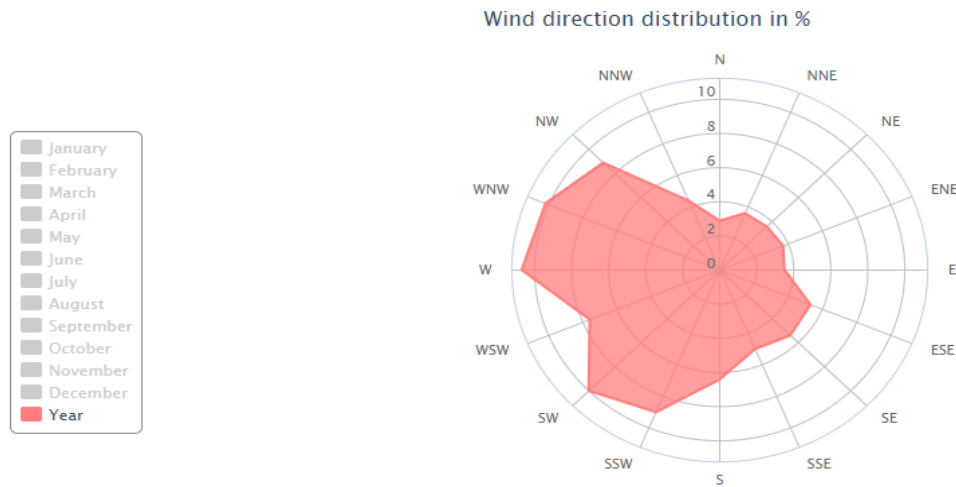
# Højdekurver, areal og omkreds for ejendommen Sandmosevej 38, Ryå.

(Den centrale røde linje: 4 meter højdekurve.)

(Den stiplede røde linje (Nord, Nord-øst) : 4,5 meter højdekurve.)



## Gennemsnitlig vindretning for hele året for Birkelse (2 km fra Sandmosevej 38, Ryå)



### Description

This is the wind, wave and weather statistics for Birkelse/Vedsted in North Jutland, Denmark. Windfinder specializes in wind, waves, tides and weather

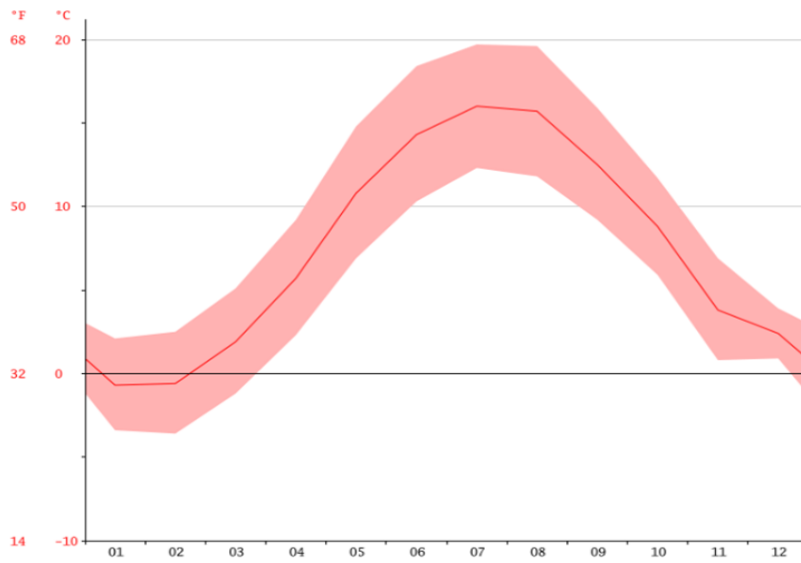
## NEDBØR, solskinstimer og laveste/højeste temp. For Aabybro, 3 km fra Sandmosevej 38, Ryå

### KLIMA BORD // HISTORISKE VEJR DATA AABYBRO

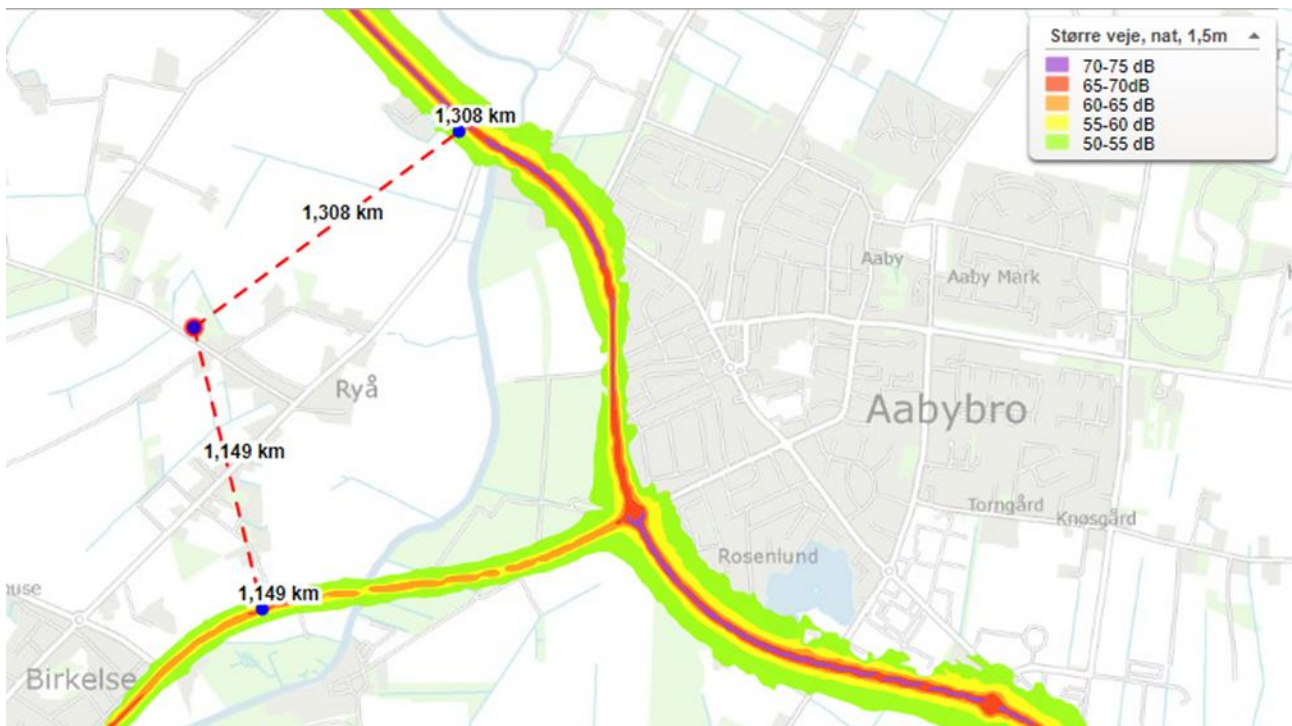
	Januar	Februar	Marts	April	Maj	Juni	Juli	August	September	Oktober	November	December
Gennemsnitstemperatur (°C)	-0.7	-0.6	1.9	5.7	10.8	14.3	16	15.7	12.5	8.8	3.8	2.4
Laveste temperatur (°C)	-3.4	-3.6	-1.2	2.3	6.9	10.3	12.3	11.8	9.2	5.9	0.8	0.9
Højeste temperatur (°C)	2.1	2.5	5.1	9.2	14.8	18.4	19.7	19.6	15.9	11.7	6.9	3.9
Gennemsnitstemperatur (°F)	30.7	30.9	35.4	42.3	51.4	57.7	60.8	60.3	54.5	47.8	38.8	36.3
Laveste temperatur (°F)	25.9	25.5	29.8	36.1	44.4	50.5	54.1	53.2	48.6	42.6	33.4	33.6
Højeste temperatur (°F)	35.8	36.5	41.2	48.6	58.6	65.1	67.5	67.3	60.6	53.1	44.4	39.0
Regnmængde (mm)	52	34	42	37	48	56	63	68	74	76	74	58

Forskellen i nedbør mellem den tørreste måned og den vådeste måned er 42 mm. I løbet af året, temperaturer varierer fra 16.7 °C. Gode råd om at læse klimaet tabellen: For hver måned, vil du finde data om nedbør (mm), gennemsnit, maksimum og minimum temperatur (grader Celcius og Fahrenheit). Defineret i første linje: (1) Januar (2) Februar (3) Marts, (4) April, (5) Maj (6) Juni, (7) Juli (8) August (9) September (10) Oktober (11) November, (12) December.

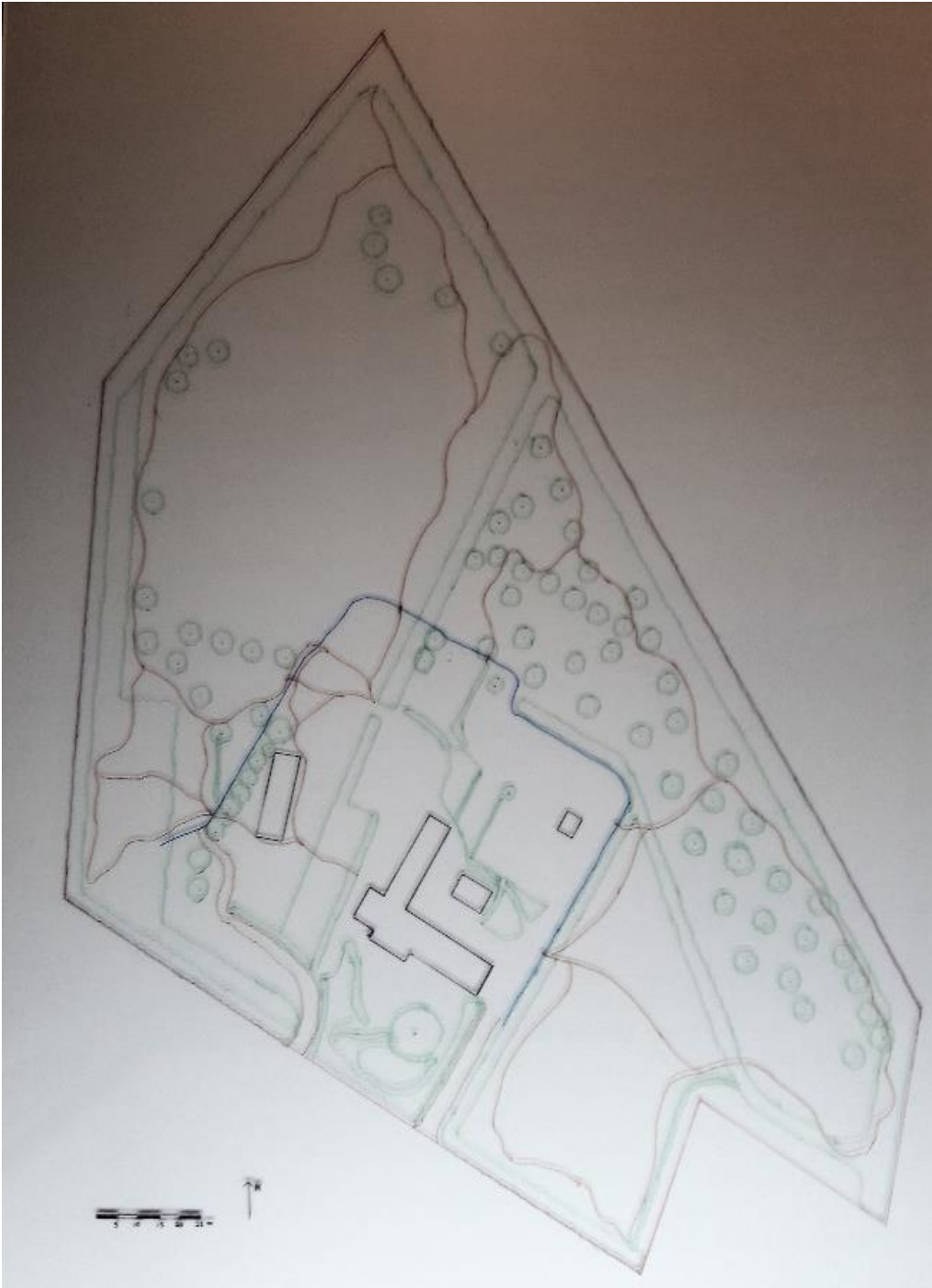
## Temperaturgraf for Aabybro for årets 12 måneder.



## Støjkort for Sandmosevej 38, Ryå. Støj fra Thisted-Birkelse-Aabybro-vejen og Løkken-Aabybro-vej (om natten i 1.5 meters højde)



**BASISKORT** (billede af basiskortet tegnet ind på plexiglas(50 X80 cm))  
(*materialet vil blive vist frem ved LANDforsamlingen 2018*)



**DESIGN** (basiskort af plexiglas + overlay af plastik)  
med alleycropping, markedshave + 3 arealer som i det første år bidrager med produktion af kartofler og grøntsager.



ZONER

